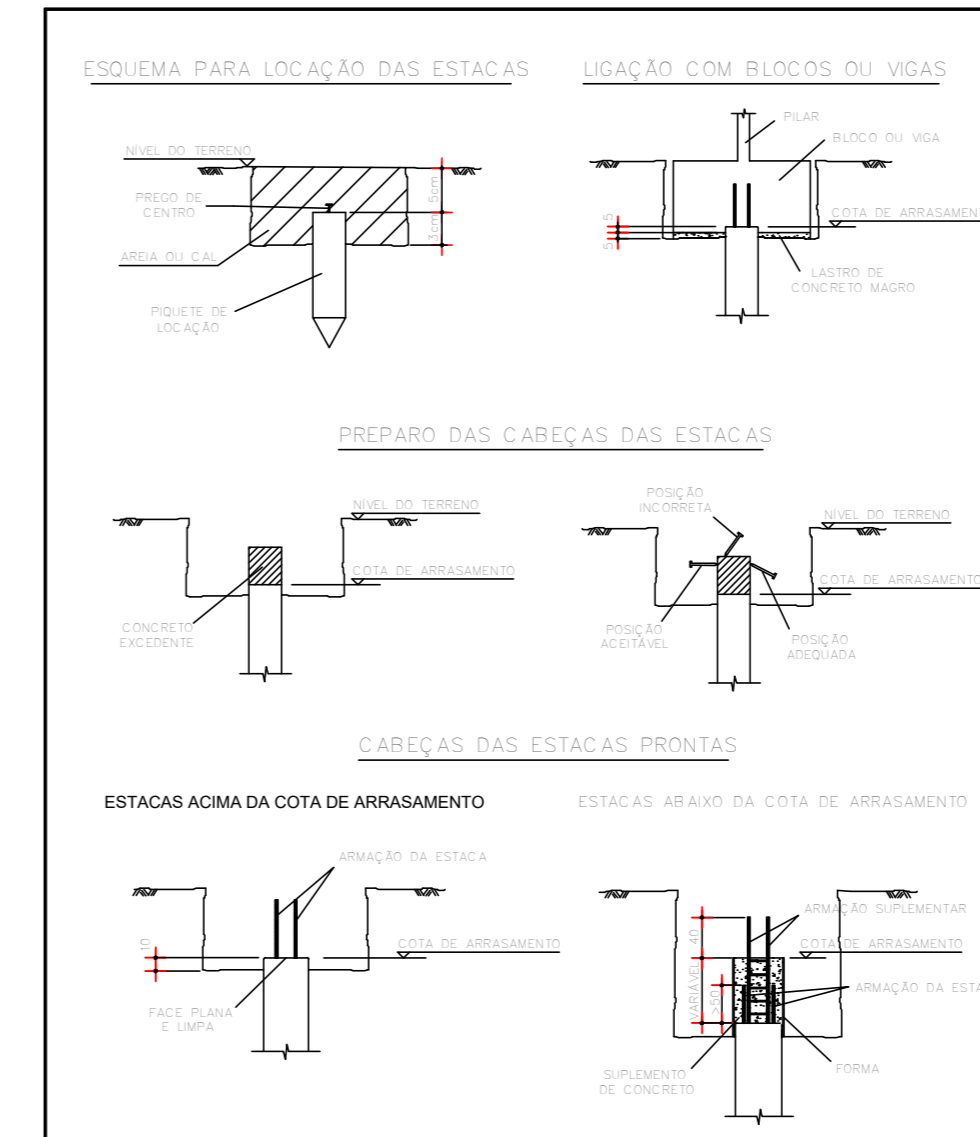
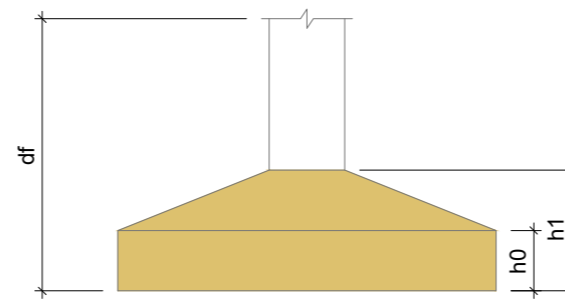
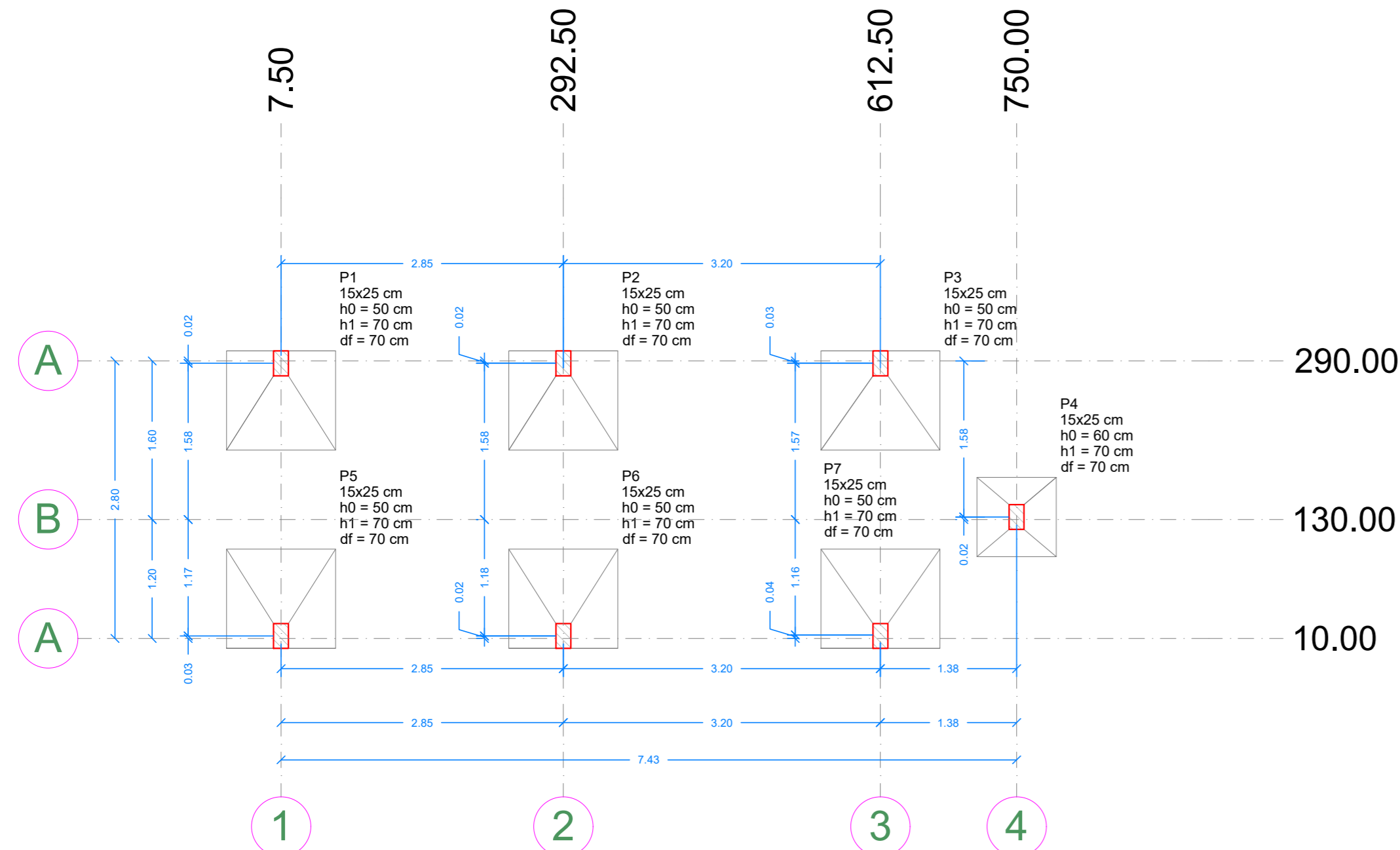
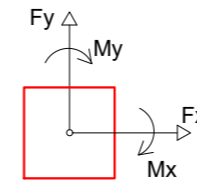


Nome	Seção (cm)	Carga Máx. (tf)	Carga Min. (tf)	Pilar				Fundação								
				Mx Máximo (kgf.m)		My Máximo (kgf.m)		Fx Máximo (tf)		Fy Máximo (tf)		Lado B (cm)	Lado H (cm)	h0 / ha (cm)	h1 / hb (cm)	df (cm)
				Positivo	Negativo	Positivo	Negativo	Positivo	Negativo	Positivo	Negativo					
S1*	-	2.8	1.0	0	0	0	0	0.1	-0.2	0.1	-0.6	110	100	50	70	70
S2*	-	4.3	2.2	0	0	0	0	0.1	-0.2	0.0	-0.7	110	100	50	70	70
S3*	-	3.8	1.2	0	0	0	0	0.1	0.0	0.0	-0.5	120	100	50	70	70
S4*	-	1.5	1.1	0	0	0	0	0.1	-0.2	0.3	-0.2	80	80	60	70	70
S5*	-	2.7	0.9	0	0	0	0	0.1	-0.2	0.6	0.0	110	100	50	70	70
S6*	-	4.2	2.1	0	0	0	0	0.1	-0.2	0.8	0.0	110	100	50	70	70
S7*	-	3.5	1.0	0	0	0	0	0.2	0.0	0.6	0.0	120	100	50	70	70

Os esforços indicados nesta tabela são os valores máximos obtidos pela envoltória de todas as combinações definidas para as fundações. Para análises complementares, deve-se consultar o relatório de esforços na fundação, que apresenta os valores calculados para cada combinação.  
\*Os esforços indicados são referentes ao centro da fundação.





**PREFEITURA MUNICIPAL DE IPIUÍNA**  
RUA JOÃO ROBERTO DA SILVA, Nº 40  
BAIRRO CENTRO  
IPIUÍNA - MG  
TELEFONE: (35) 3732 1131

---

ENDEREÇO:  
RUA PRAÇA MARIA CANDIDA FRANCO  
BAIRRO - CENTRO  
IPIUÍNA - MG

OBRA: AMPLIAÇÃO DE CONSTRUÇÃO EM ALVENARIA

---

PROPRIETÁRIO: **PREFEITURA MUNICIPAL DE IPIUÍNA**

REFERENCIA: PROJETO ESTRUTURAL - CONSTRUÇÃO  
LOCAÇÃO DE FUNDAÇÃO

---

ASS. PROPRIETÁRIO  
THIAGO ZUCCON E SILVA - CREA 89993/D

DESENHISTA: XXXXX  
ÁREA TOTAL DO TERRENO: 1.403M<sup>2</sup>  
ÁREA EXISTENTE: 611.37M<sup>2</sup>  
ÁREA A CONSTRUIR: 22.75M<sup>2</sup>  
ESCALAS: INDICADAS DATA: MAIO 2024

PRANCHA:  
01/15